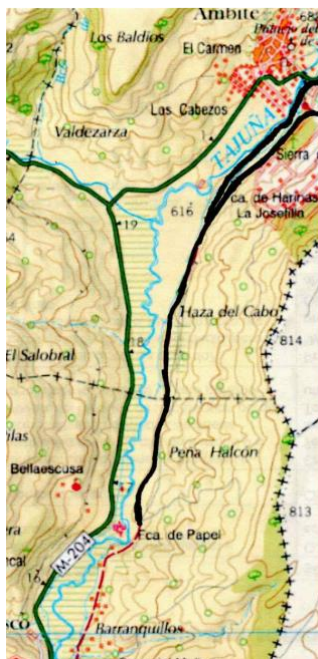


Vía Verde y Dehesa del Pan



Senda ecológica nº 7 (Circular):
(Centro de Naturaleza-Puente sobre la Vía- Centro de Naturaleza)



Características técnicas:

Recorrido: 9,5 Km

Tiempo: 2h + tiempo de paradas

Velocidad media: 4,75 Km/h

Desnivel máximo: 20m (620-640m)

Dificultad: Baja

Recomendaciones: Llevar prismáticos para observación de aves u otros objetivos lejanos.

Descripción de la senda:

Esta senda nos permite caminar cómodamente por la **Vía Verde** hacia **Arganda**. Uno de sus principales atractivos es la permanente vista del río y su bosque de ribera, sin olvidar la vega y las dos laderas del **valle del río Tajuña**, en algunos tramos del río podremos estar incluso en el borde mismo del cauce.

Comenzamos en el **Centro de Naturaleza**,



situado junto a la piscina municipal y la zona deportiva. Allí está también la antigua estación de tren de Ambite, hoy día transformada en los vestuarios de la

piscina municipal, entre otras dependencias, y el Aula de Naturaleza.

La Vía Verde del Tajuña sigue el curso de lo que fue un antiguo ferrocarril, por el que hoy día circulan ciclistas y paseantes y es una pista de color rojo. Caminamos en dirección a un pinar de **pino carrasco**,



bordeando la zona deportiva. En el borde opuesto de la pista existen algunos **almendros** donde es frecuente la presencia de un ave muy conocida, el **carbonero común**, también es frecuente al movernos hacia el pinar observar volando **estorninos negros** y sobre todo **palomas torcaces**. Por otra parte, si miramos a la

derecha disfrutaremos de una buena panorámica del pueblo de Ambite y el valle del Tajuña.



Ya en el pinar, vemos que es muy abierto, con poca densidad de árboles, aun así es probable que veamos otro pequeño pájaro: el **colirrojo tizón** y más palomas torcaces que utilizan el pinar como dormitorio, además de como zona de cría. Otro pájaro muy frecuente aquí es el **pinzón vulgar** y entre las mayores aves citaremos al **cuervo**, al que no es difícil ver ni oír. Este pinar está siendo repoblado con plantones de pino carrasco y ejemplares de otras especies, incluso

existe algún **roble melojo** casi al final del pinar, pero además encontramos numerosas plantas de **encina**, que aprovechan las zonas más soleadas para crecer. También veremos algún almendro y algunos arbustos como la **zarza**, el **majuelo**, con sus característicos frutos rojos, el **jasmín silvestre**, con sus frutos negros maduros,



o el **rosal silvestre**.

Al salir del pinar, mirando a nuestra derecha veremos los **chopos** y el resto de la vegetación de ribera que nos indica el curso del río y delante un camino, paralelo

al río, por el que pasaremos más tarde de regreso.



Desde allí nos llegará el canto inconfundible de uno de nuestros pájaros más pequeños: el **cetia ruiaseñor**, antes llamado ruiaseñor bastardo, por su parecido con el **ruiaseñor común**, aunque el canto no es comparable, otra diferencia es que el ruiaseñor común sólo está con nosotros en primavera y verano, realizando luego la migración hacia el sur, sin embargo el cetia ruiaseñor es sedentario. Continuamos bordeando alguna casa y retomamos la pista roja (Vía Verde).

Luego pasaremos por una zona de **olivares**



pero veremos también alguna encina, algún almendro, majuelos y zarzas. En esta zona es muy frecuente la presencia del **mirlo**, que se alimenta entre otras cosas de frutos de estos arbustos, su vuelo bajo y su grito de alarma son muy característicos. Otras aves que podríamos ver y oír aquí son: la **curruca cabecinegra** y el **petirrojo**. Detrás de los olivos, a la izquierda, veremos otro pinar de pino carrasco. Luego cruzamos bajo un tendido eléctrico que suelen utilizar las palomas torcaces como posadero. También pueden utilizar como posadero las copas de los

chopos lombardos del río, que son los árboles más altos del bosque de ribera, sobre todo en otoño e invierno lo hacen al amanecer para alcanzar mejor los rayos del sol y calentarse. Aquí van alternando olivares y encinar (matorral mediterráneo), veremos arbustos quizás no vistos aún como la **aulaga** (con sus infinitas espinas), el **torvisco** o el **aladierno** y otros como el majuelo, con sus característicos frutos rojos, en su madurez, ya visto anteriormente



también podremos ver y oír de nuevo al carbonero común. Aparecen también aquí

unas rocas que son **yesos**.



Mientras tanto a la derecha de la Vía Verde vemos como el Tajuña se dirige decididamente hacia el oeste.



Rápidamente llegamos a una zona con encinas mucho más grandes,



aquí hay una antigua **yessería** a la izquierda de la Vía, donde se extraían yesos de una pequeña cantera situada justo encima de una pequeña construcción con arcos.



Pasadas las encinas hay una curva pronunciada y la Vía discurre en el límite con la vega del río, situada a nuestra derecha, los cultivos más frecuentes en la vega son los cereales, aunque hasta mediados del siglo pasado, con más mano de obra en el pueblo, se cultivaban sobre todo: remolacha, maíz, huertos y frutales. En esa época Ambite alcanzó los 1100 habitantes, mientras que en 1990 sólo había 300. Hoy día la población está en 700 habitantes, aproximadamente. En esta zona de contacto entre la vega y el matorral mediterráneo podríamos ver algún grupo de **gorriones molineros**, habitualmente más alejados de los

pueblos que el **gorrión común**. También es frecuente ver algún ave esteparia en el cereal, sobre todo la **cogujada común**.

Más adelante aparecen numerosas **acacias** a la derecha de la Vía, esta especie de acacia presenta las flores de color blanco y agrupadas en inflorescencias y los frutos son vainas de color marrón oscuro, cuando maduran. Aunque es una especie originaria de Estados Unidos se ha introducido hace muchos años en nuestro país como árbol de sombra. También veremos algún almendro, con almendras maduras a partir de septiembre,



uno de estos almendros destaca por su gran tronco, además veremos majuelos y otros arbustos como la **coscoja**, cuyo fruto es, al igual que en la encina, la bellota, el jazmín silvestre y el rosal silvestre. Entre las aves podemos ver alguna **urraca** y una vez más la paloma torcaz y el mirlo.

Siguiendo la Vía, continuamos viendo acacias a la derecha, pero a la izquierda hay una zona de cereal y más arriba encinar,



es una amplia panorámica donde podremos ver también palomas torcaces, por su parte el cereal continúa en la vega

del río. Destaca a nuestra izquierda una gran encina,



entre otras menores, aquí podríamos volver a ver al pinzón vulgar. Más adelante, también a la izquierda, pero pegado a la Vía, aparece un **olmo** de buen porte. Así llegamos a una zona interesante, ya que un arroyo, que proviene de un manantial en la ladera izquierda del valle, atraviesa bajo la Vía Verde y luego serpentea por la vega hasta desembocar en el río.



El arroyo forma un pequeño estanque, justo a la izquierda de la Vía,



donde en primavera podríamos ver renacuajos de alguna especie de sapo, como por ejemplo la de mayor tamaño: el

sapo común. La vegetación con más necesidad de agua se hace aquí presente: árboles como el chopo y el **sauce llorón**, con sus típicas ramas colgantes, que aunque es originario de Asia, ha sido a menudo introducido en parques, jardines, ríos y arroyos. También veremos arbustos como la zarza y el rosal silvestre o simples herbáceas como el **junco churrero**. Sin olvidar las **cañas**.



Este es un punto de mayor presencia de aves: cetia ruiseñor, pinzón vulgar, curruca cabecinegra e incluso otra curruca, quizás no vista hasta aquí, la **curruca capirotada**.

A lo lejos, a la orilla del río podremos ver los membrillos maduros, si estamos en otoño. Abandonamos el arroyo y pasamos más adelante a otra zona con matorral mediterráneo a la izquierda y cereal a la derecha de la Vía, ya en la vega. Aquí, en el matorral, podremos ver un arbusto poco abundante en toda la senda: el **espino negro**. A la izquierda veremos luego un barranco que baja por la ladera, también en la ladera opuesta, mucho más lejos, podemos ver algunos barrancos, mientras tanto algunas acacias nos siguen acompañando al lado de la Vía.

Según la estación que elijamos para recorrer esta senda y la hora a la que lo hagamos será también posible observar numerosas especies de insectos como libélulas, saltamontes y mariposas, entre estas últimas destaca por su belleza la **vanesa**.

En pocos pasos más, una de las zonas más interesantes de la senda se hace presente, nos llamarán la atención pequeños bloques de **roca caliza** a derecha e

izquierda de la Vía, más adelante aparecen, a la izquierda de la Vía, bloques muy grandes de la misma roca e incluso alguna pequeña cueva,



formada al erosionarse la roca, ya que la caliza es soluble porque el agua de lluvia lleva dióxido de carbono en disolución. Vemos estos bloques en toda la ladera izquierda del valle.




El origen de estos bloques son las calizas del páramo, situadas en la parte más alta del valle. Como debajo de las calizas hay **arcillas**, cuando las arcillas se cargan mucho de agua deslizan poco a poco hacia abajo, arrastrando sobre ellas bloques de caliza, fragmentados por la erosión en la cresta del valle. Algunos bloques llegan hasta el mismo fondo del valle, en la vega. Las calizas que vemos en lo alto del valle, a la derecha, sufren el mismo proceso que en esta ladera.

Más adelante si hay suerte veremos una pequeña rapaz de la familia de los halcones, el **cernícalo vulgar**, que se

cierne, con un batido de alas sin desplazarse, mientras vigila a su presa, para después lanzarse en picado a su captura.

Así llegamos a un puente que cruza sobre la Vía y marca el lugar para regresar a Ambite, es otra reliquia del antiguo paso del tren, veremos también la vega con algunas casas (que fueron antiguamente una fábrica de papel) y al lado de ellas el río, podremos escuchar a lo lejos su paso en un pequeño salto de agua. Estamos ya muy cerca de **Orusco**, primer pueblo al que llega la Vía Verde en su recorrido de 47 km hasta Arganda. Ya podemos regresar, no sin antes observar una elevada peña (La Buitrera) en la ladera derecha del valle,



con prismáticos será posible, si hay suerte, identificar **buitres leonados** en torno a la peña e incluso algún **buitre negro**.

El regreso lo hacemos por la propia Vía Verde y tendremos ocasión de ver algunos detalles de flora o fauna que se nos escaparon en el camino de ida. Si es época de migración, no es difícil ver y escuchar alguna bandada de **grullas**,



en octubre y sobre todo noviembre volando hacia el sur, para invernar en Extremadura y mitad sur de Portugal y en febrero hacia el norte, para reproducirse en la mitad norte de Europa.

Después de andar un buen trecho, justo antes de llegar a la antigua yestería, en la curva, abandonamos la Vía Verde, para hacer esta parte final del recorrido de forma circular y tomamos un camino que sale en paralelo a la Vía, es el camino de la Dehesa del Pan. Aquí encontramos de nuevo las encinas y posiblemente algún mirlo y casi siempre pinzones vulgares. Si miramos al fondo, a nuestra izquierda,

veremos un valle que ha sido formado por el **Arroyo Vega**,



que procede de otra localidad cercana, **Villar del Olmo** y desemboca en el Tajuña, muy cerca de una planta depuradora de aguas residuales. En esta zona de la vega, con abundancia de cereal es posible ver o escuchar el canto de la **perdiz roja**, quizás ver y escuchar el chillido del cernícalo vulgar o ver el vuelo de la cogujada, son aves esteparias, bien adaptadas a estos llanos de cereal en que se ha convertido la vega desde hace ya tiempo. Los herbicidas, fungicidas e insecticidas utilizados en los cultivos y la eliminación de setos y lindes

en los terrenos son importantes limitaciones en la conservación de estas y otras especies esteparias.

Siguiendo por el camino aparecen algunos **nogales**, aquí podríamos ver de nuevo al carbonero común e incluso algún colirrojo tizón, mientras en el río abundan los chopos lombardos.

Cruzamos de nuevo bajo el tendido eléctrico y aquí el camino nos acerca cada vez más al río, estorninos, mirlos, pinzones y palomas torcaes son muy fáciles de observar. A nuestra izquierda, justo al lado del camino discurre un caz o canal de riego



y a lo largo de él algún **sauce**, algún nogal y algún frutal como **manzano** y **peral** que a menudo dan cobijo al carbonero común. Escuchamos el sonido del agua del río a la izquierda, ya a menos de 100m del camino, mientras que a la derecha hay un olivar. El bosque de ribera se hace aquí algo más denso y entre los chopos vemos unas casas, en el mismo lugar en que, hasta mediados del siglo pasado hubo una fábrica de harina.

Más adelante el camino cruza sobre el caz de riego,



que ahora corre a la derecha del camino. Aquí podremos ver de nuevo: curruca

cabecinegra, curruca capirotada y mirlo. Si miramos a nuestra izquierda, la orilla del río se adorna con chopos, sauces, **carrizos** y cañas.

Luego el camino discurre al borde del bosque de ribera



y podremos ver mejor las distintas especies que lo conforman: chopo, sauce, **fresno**, olmo, nogal, pero también algunos frutales como **membrillo**, **cerezo**, **higuera**, peral e incluso alguna **parra**. Por su parte arbustos como la zarza y el majuelo hacen mucho más densa la vegetación. En esta parte del recorrido el canto del cetia ruiseñor sonará mucho más cercano y

existen algunos accesos para llegar al borde mismo del cauce del río,



desde donde es posible observar algún **pato azulón** y diferenciar machos, hembras y jóvenes por su distinto plumaje.

Llegamos finalmente a una zona de huertos familiares y nada más dejar a un lado una pasarela que cruza el río bordeamos una finca vallada donde existe otra especie de acacia con la hoja mucho más pequeña, pero con grandes espinas, es la **acacia de tres púas**, además veremos numerosas plantas de **bambú** en el propio vallado. En esta zona de huertos, con

algunos frutales, es posible ver al **verdecillo**, otro pájaro de la misma familia que el pinzón.

Hemos terminado nuestra senda sólo falta, al llegar a la carretera, girar a la derecha y subir por unas escaleras al Centro de Naturaleza.

En esta descripción se han subrayado entre otros:

- 30 especies de árboles y arbustos
 - 22 especies de aves
 - 7 lugares emblemáticos
- Ademas se incluyen
64 fotografías.

Otras fotos de la senda:



Torvisco (Daphne gnidium)





Rosal silvestre (*Rosa sp.*)



Aulaga (*Genista scorpius*)



Encina (*Quercus ilex*)






Roble melojo (*Quercus pirenaica*)



Olivo (*Olea europaea*)




Coscoja (*Quercus coccifera*)





Acacia (*Robinia pseudoacacia*)



Olmo (*Ulmus minor*)



Zarza (*Rubus ulmifolius*)





Sauce llorón (*Salix babylonica*)



Espino negro (*Rhamnus lycioides*)



Saltamontes de alas azules (*Oedipoda caerulescens*)



Mariposa de los muros (*Pararge aegeria*)



Mariposa de la col (*Pieris brassicae*)




Vanesa (*Vanessa atalanta*)



Carbonero común (*Parus major*)



Colias común (*Colias croceus*)



Paloma torcaz (*Columba palumbus*)



Petirrojo (*Erithacus rubecula*)




Pinzón vulgar (*Fringilla coelebs*)



Urraca (*Pica pica*)



Repoblación en el pinar de la Vía Verde



Estornino negro (*Sturnus unicolor*)



Antigua estación de tren de Ambite



Huertos familiares