



## Cómo llegar

-  • M-204 (desde Nuevo Baztán o Perales de Tajuña) o bien la M-215 (desde Mondéjar).
-  • Líneas L326 y L322 desde Madrid/Arganda del Rey/Driebes .

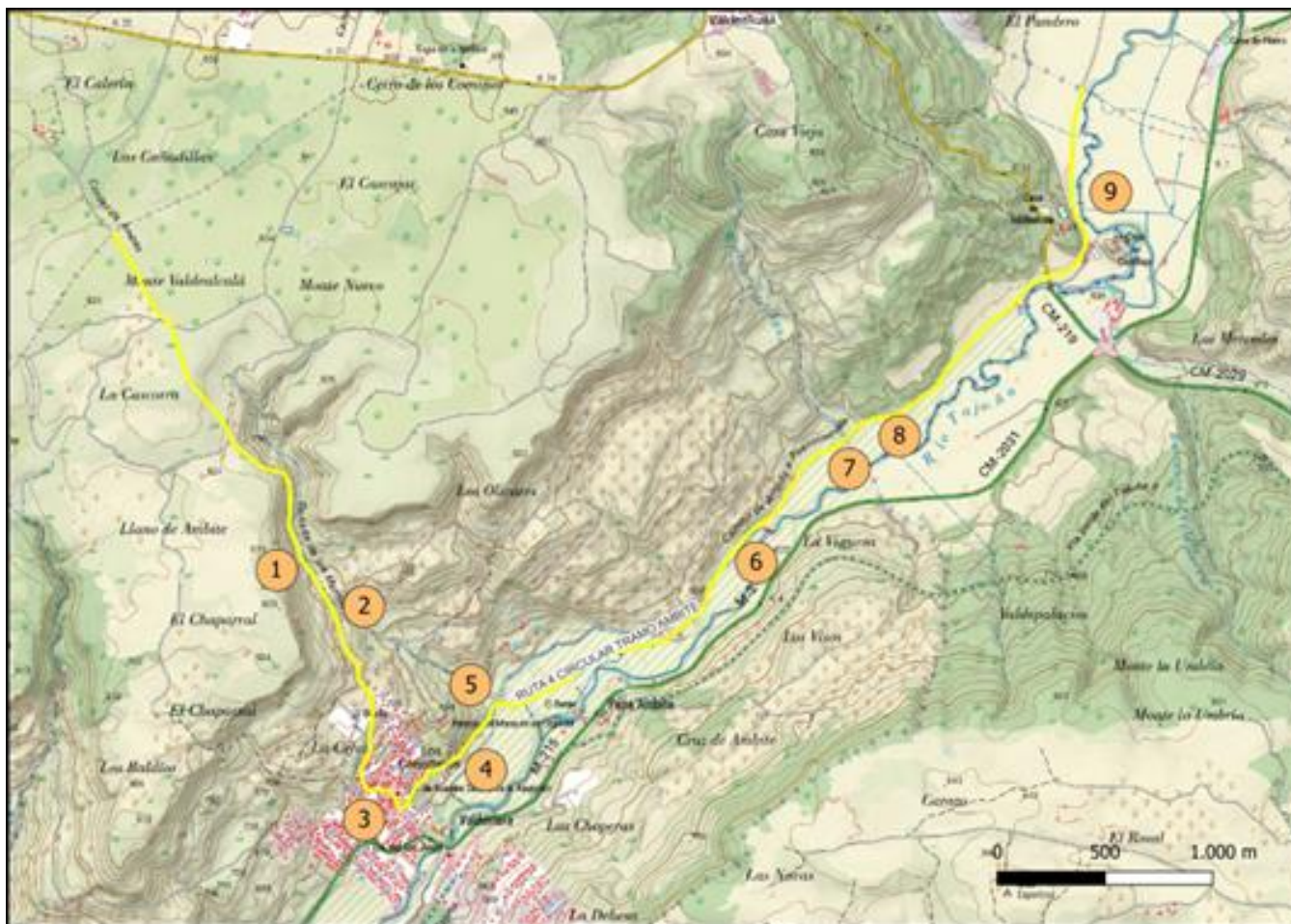
**Tramo de la Ruta circular Ambite, Olmeda, y Pezuela por la Cañada de las Merinas y la vega**

## Senda

**Recorrido:** 8,32 km de (ida )  
**Tiempo:** 2h 20' + tiempo de paradas  
**Velocidad media:** 3,5 km/h  
**Desnivel máximo:** 209 m (626-832)m  
**Dificultad:** Media  
**Recomendaciones:** Llevar calzado y ropa adecuada, y realizar paradas para comer y beber.  
También son recomendables prismáticos para observación de aves u otros objetivos lejanos.

## Sendas ecológicas

# SENDA 5 CORDEL DE LAS MERINAS



**Bajamos del Páramo a la vega por la Cañada de las Merinas, Barranco del Arca, y Camino de la Vega disfrutaremos de sus vistas y puntos singulares. Los propuestos, y aquellos que solo tú puedes descubrir...**

Una senda que discurre por la Comarca de la Campiña y Las Vegas, entrecampos de cereal, bosque mediterráneo y de ribera,

**ACTUALIZADO: DICIEMBRE2022**

**1** Barranco del Arca

**2** Fuente del Arca

Área de descanso, fuente

**3** Plaza Mayor

**4** Encina de la Huerta

Árbol Singular: de Madrid

**5** Palacio de los Marqueses de Legarda

**6** Paradera

Elemento hidráulico en uso

**7** Vista Viaducto Valdepalacio

**8** Transición vega-bosque mediterráneo

**9** Vista del valle a pie de río