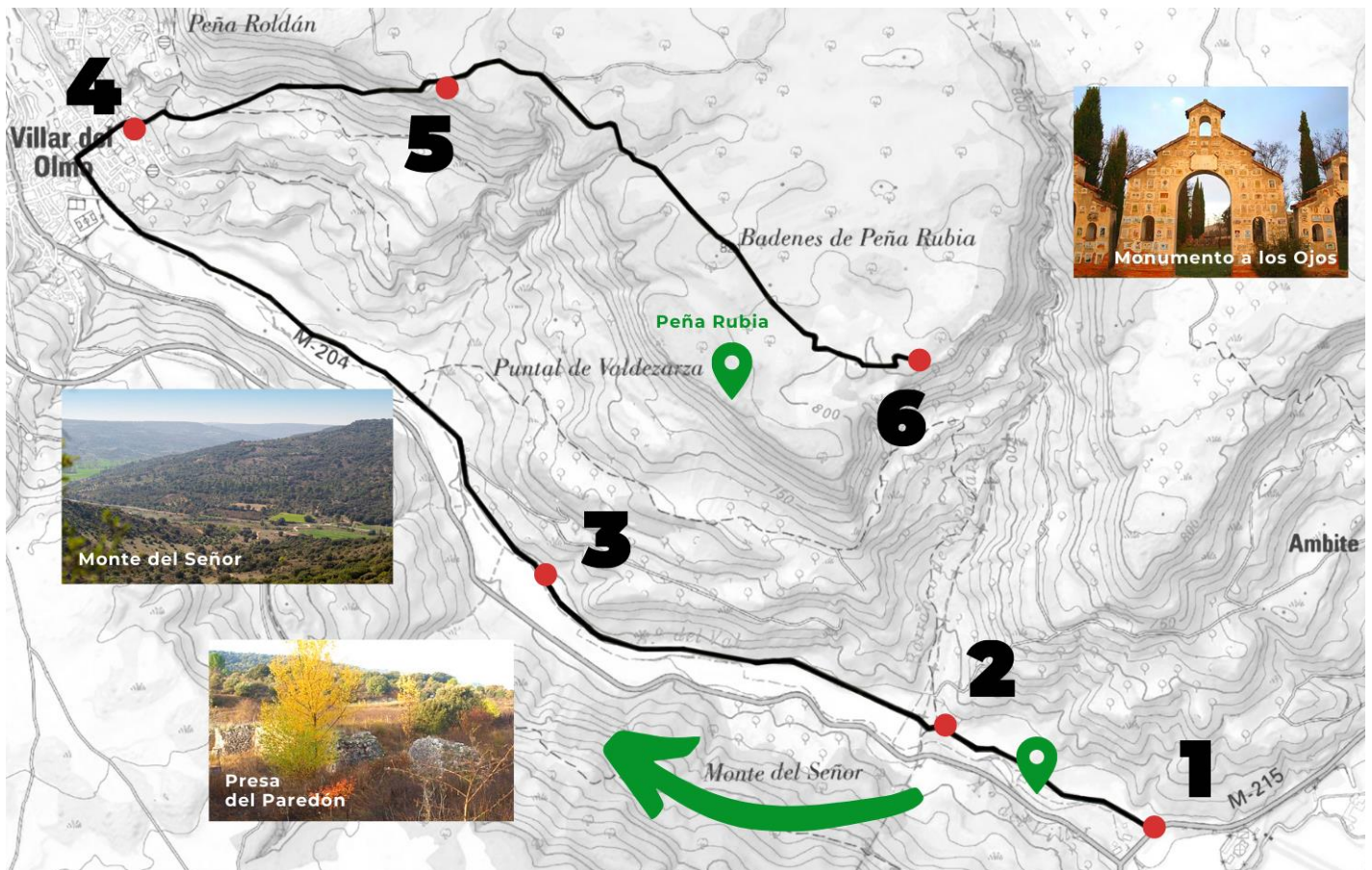


## Senda 03: Senda Barranco de Valdezarza

### Senda lineal

#### Características técnicas:

- Recorrido: 18 km
- Tiempo: 4,5 horas + tiempo de paradas
- Velocidad media: 4 km/h
- Desnivel máximo: 190m (630-820m)
- Dificultad: Media
- Recomendaciones: Llevar calzado y ropa adecuada, y realizar paradas para comer y beber. También son recomendables prismáticos para observación de aves u otros objetivos lejanos.



## Descripción de la ruta:

01 Hito 1:  
INICIO  
RUTA Monumento a los Ojos de  
Ambite




Esta larga senda nos va a permitir una inmersión en ambientes tan contrastados como el **arroyo de la Vega**, las laderas que dan acceso al páramo o llano, el propio páramo y uno de los barrancos más notables de la zona, el **barranco de Valdezarza**.

Comenzamos la senda en el **Monumento a los Ojos**, situado a poco más de 1 km de Ambite por la carretera en dirección a Orusco.


Este original monumento fue diseñado por Federico Díaz Falcón y realizado a mediados del siglo pasado.

Muy cerca, en la carretera, se encuentra el **Puente de los Once Ojos** (finales del siglo XIX), bajo el cual discurre el arroyo de la Vega, que llega inmediatamente a la vega del **río Tajuña**, desembocando en él.

En el Tajuña, a lo lejos, podemos observar el bosque de ribera, dominado aquí por los **chopos**.



Puente de los Once Ojos



Bosque de ribera, río Tajuña

Por el contrario, mirando hacia el norte nos encontramos al pie de la ladera del valle del arroyo de la Vega, cubierta de vegetación, dominando la **encina** y la **coscoja**. Aquí es muy frecuente la **paloma torcaz**, que aprovecha en otoño e invierno el fruto (bellota) de estos dos árboles: en esa época no es raro ver algún bando de más de 100 ejemplares.



Ladera norte del valle del arroyo de la Vega



Almendros

En este entorno comenzamos la ruta tomando el camino que discurre por el fondo del valle formado por el arroyo de la Vega, en dirección a **Villar del Olmo**.

Pronto veremos una de las plantas más frecuentes del arroyo, el **junco churrero**, una hierba con largos y verdes tallos de sección circular, que realizan la fotosíntesis.

Mientras caminamos es muy frecuente escuchar el canto del **ruiseñor bastardo** entre la espesura. Aquí también está presente un arbusto muy conocido, la **zarza**.

Más adelante encontramos algunos campos de **almendros** a nuestra derecha, y a la izquierda los restos de la **Presa del Paredón** (de origen controvertido, para algunos es de la época romana, pero otros estudios lo fechan en el siglo XVIII).



Presa del Paredón (ruinas)

En esta zona podemos ver también un tendido eléctrico que está señalizado para que lo vean las aves; se pretende así prevenir choques e incluso la electrocución de las especies más grandes. Aun así, a veces aparecen en la comarca algunas rapaces electrocutadas o muertas por el choque con un tendido.

A nuestra derecha aparece algún cultivo de cereal en los terrenos más llanos.



Tendido eléctrico anti choques



Trigal a los pies de la ladera norte de la Vega

02

Vista del Barranco de Valdezarza



Un poco más adelante, a nuestra derecha, vemos el **Barranco de Valdezarza**, en el límite entre Ambite y Villar del Olmo.

Mientras caminamos hacia Villar del Olmo, nuevas especies de aves se harán presentes en nuestra senda: **urraca, pico picapinos, estornino negro, triguero, petirrojo, mirlo, curruca cabecinegra, curruca capirotada, carbonero común, herrerillo común, mito, tarabilla común** o algún fringílido como el **verderón común, verdecillo, jilguero** o **pinzón vulgar**.

En primavera-verano podremos escuchar el canto del **cuco**, del **ruiseñor común** e incluso de la **tórtola común**. También es posible observar aves comunes como: **alcaudón, golondrina, avión y vencejo**, además de algún ave rapaz interesante como el **aguilucho cenizo**. Además, en años de lluvias abundantes, el arroyo se desborda formando pequeñas charcas que dan cobijo a la **garza real** o al **pato azulón**; este último puede ser visto también en el propio arroyo.

A su vez, a orillas del arroyo de la Vega encontramos especies vegetales con gran requerimiento de agua: árboles como el **chopo, álamo blanco** y **sauce** o arbustos como el **majuelo** y el **rosal silvestre**. Es muy frecuente también el **carrizo**.

En esta zona se descubre también una pequeña represa de ladrillo y hierro que regula el flujo de agua.

En la ladera izquierda, al sur detrás de la carretera, se extiende el **Monte del Señor**, una joya botánica; aquí dominan la **encina** y el **quejigo** (si es otoño éste con la hoja amarilla), y algún **pino carrasco**.



Bosque de ribera, arroyo de la Vega

Carretera y ladera sur arbolada,  
con los colores del otoño

03

Vista de Peña Rubia

Foto  
cortesía  
de:  
[www.villar  
delolmo.es](http://www.villar<br/>delolmo.es)

Más adelante, pasado el Barranco de Valdezarza, se alza **Peña Rubia**.

Poco a poco nos vamos acercando al pueblo y veremos **olmos** a nuestra derecha y chopos a la izquierda.

Veremos también dos especies de gorrión: **gorrión común** y **gorrión molinero**, además de la **tórtola turca**.

04

Fuente de San Isidro  
(Villar del Olmo)Foto  
cortesía  
de:  
[www.villar  
delolmo.es](http://www.villar<br/>delolmo.es)

Entramos en el pueblo y llegamos a la **Fuente de San Isidro (siglo XIX)**; junto a ella se encuentra un árbol notable, catalogado como árbol singular por la Comunidad de Madrid: se trata de un **chopo** (*Populus nigra italica*).



Chopos en la Fuente de San Isidro (Villar del Olmo)

Después seguimos hacia la derecha y siempre hacia arriba atravesando una urbanización. Aquí empezamos a ver señales de piedra amarillas que indican las diferentes sendas de Villar del Olmo.

Salimos definitivamente del pueblo y dejamos a nuestra izquierda la senda que sube a **Peña Roldán**, uno de los lugares más emblemáticos de esta zona.



Camino al páramo desde Villar del Olmo



Olivares

Seguimos subiendo hacia el páramo (esta es la parte más dura de nuestra ruta) rodeados de almendros y **olivros**. Mientras en las zonas de monte dominan la encina y la coscoja, abundan también el **romero** y el **tomillo** y, en menor medida, otros arbustos y matas como el **aladierno**, **espino negro**, **espliego**, **jara blanca**, **cornicabra** y **aulaga**. Entre las herbáceas destacamos el **esparto**, por su uso tradicional en la comarca.



Vegetación en la subida al páramo

En esta parte de la senda podemos observar aves como el herrerillo común, el carbonero común, el jilguero, la golondrina común, el mirlo, el estornino negro, la **cogujada montesina**, la paloma torcaz e incluso el **alcaudón real**.

05

Mirador del Monte del Señor



Por fin llegamos al páramo y al **Mirador del Monte del Señor** (monte que ya vimos más cerca por la mañana), desde el que podremos disfrutar de una amplia vista sobre el pueblo y todo el valle del arroyo de la Vega. Éste es un buen lugar para hacer fotos y reponer fuerzas.

De nuevo encontramos un cruce señalizado y tomamos la vereda de la derecha, hacia Valdezarza. Iniciamos así un recorrido por el páramo o llano, donde se alternan cultivos de cereal con zonas de monte dominadas por la encina, la coscoja y algo de quejigo. También veremos **jasmín, torvisco** y algunos de los arbustos y matas ya observados en la subida anterior.



Campos de cereal entre vegetación de monte mediterráneo

Entre las aves más frecuentes veremos paloma torcaz, **totovía**, cogujada montesina, pinzón vulgar, **curruca cabecinegra** y, si hay suerte, **arrendajo, perdiz roja, buitre negro, buitre leonado** o **azor**. En primavera no será raro escuchar el canto del cuco, la **abubilla** o el **abejaruco**. También es frecuente ver algún **corzo** o al menos sus huellas, así como rastros de **jabalí**, sobre todo en zonas de barro. También detectaremos la presencia del **topo** por los montoncitos de tierra característicos, resultantes de su actividad subterránea.



Rastros de animales: huellas de corzo, toperas

Además, es muy frecuente la presencia de líquenes: son especies muy sensibles a la contaminación atmosférica, por lo que nos indica la ausencia de ese problema. Es especialmente abundante un líquen amarillo en la corteza de los árboles el **Xanthoria parietina**.



Detalle de líquen en el tronco de una encina

06

FIN DE RUTA: Mirador del Barranco de Valdezarza



Foto cortesía de: [www.villardelolmo.es](http://www.villardelolmo.es)

Siguiendo siempre las señales amarillas llegamos finalmente al **Mirador del Barranco de Valdezarza**.

Desde allí se divisa, de nuevo, al fondo el Monte del Señor (refugio importante de flora y fauna).

El mirador es un buen lugar para descansar e iniciar después el regreso por la misma senda.

## Notas

- En esta descripción se han resaltado entre otros:
  - 23 especies de árboles y arbustos
  - 39 especies de aves
  - 14 lugares emblemáticos



## Identificación de árboles y arbustos



Chopo  
*Populus nigra*



Sauce  
*Salix sp*



Junco churrero  
*Scirpus holoschoenus*



Zarza  
*Rubus ulmifolius*





Almendro  
*Prunus dulcis*



Majuelo  
*Crataegus monogyna*



Rosal silvestre  
*Rosa sp*




Coscoja  
*Quercus coccifera*





Encina  
*Quercus ilex ballota*



Jara blanca  
*Cistus albidus*



Cornicabra  
*Pistacia terebinthus*



Torvisco  
*Daphne gnidium*





Jazmín silvestre  
*Jasminum fruticans*



Tomillo  
*Thymus sp*

## Identificación de aves



Buitre negro  
*Aegypius monachus*



Carbonero común  
*Parus major*



Cogujada montesina  
*Galerida theklae*



Alcaudón común  
*Lanius senator*



Ruiseñor común  
*Luscinia megarhynchos*



Ruiseñor bastardo  
*Cettia cetti*



Tarabilla común  
*Saxicola torquata*



Triguero  
*Miliaria calandra*



Jilguero  
*Carduelis carduelis*



Pinzón vulgar  
*Fringilla coelebs*